Bilaga 4

Innehåll

Edsvära socken **2**
Kulturmiljöer i Edsvära socken 3

Larvs socken **12**
Kulturmiljöer i Larvs socken 13

Längjums socken **44**
Kulturmiljöer i Längjums socken 45

Norra Vånga socken **57**
Kulturmiljöer i Norra Vånga socken 58

Trådvads socken **68**
Kulturmiljöer i Tråvads socken 69

Edsvära socken

Edsvära socken är belägen i Vara kommuns östra del. Socknen tillhörde Skånings härad och namnet Edsvära finns med 1325 i Västgötalagen, kopplingar finns till ordet *ed* som betyder gångstig, väg. Två tidigare socknar finns inom Edsvära socken, Borga och Ballstorp. Arealen är knappt 39 km². Den sydöstra delen av socken består huvudsakligen av kuperad skog- och mossbygd med gles bebyggelse. I nordväst dominerar slättbygden med utskiftade gårdar. Mitt på slättenligger Edsvära kyrkby med en typisk placering på en ca 30 m hög randbildning. Den gamla landsvägen mellan Varberg och Skara gick tidigare här vilket kan förklara namnet. Södra sockengränsen utgörs av Lidan i vars dalgång gamla kvarnplatser som Lidafors, Knutskvarn och Herrekvarn är belägna.

Referenser

Lundahl, I. *Ortnamnen i Skaraborgs län del 10 Skånings härad: territoriella namn*. 1960.

Vara kommun: kulturhistorisk inventering. Skaraborgs länsmuseum. 1985.

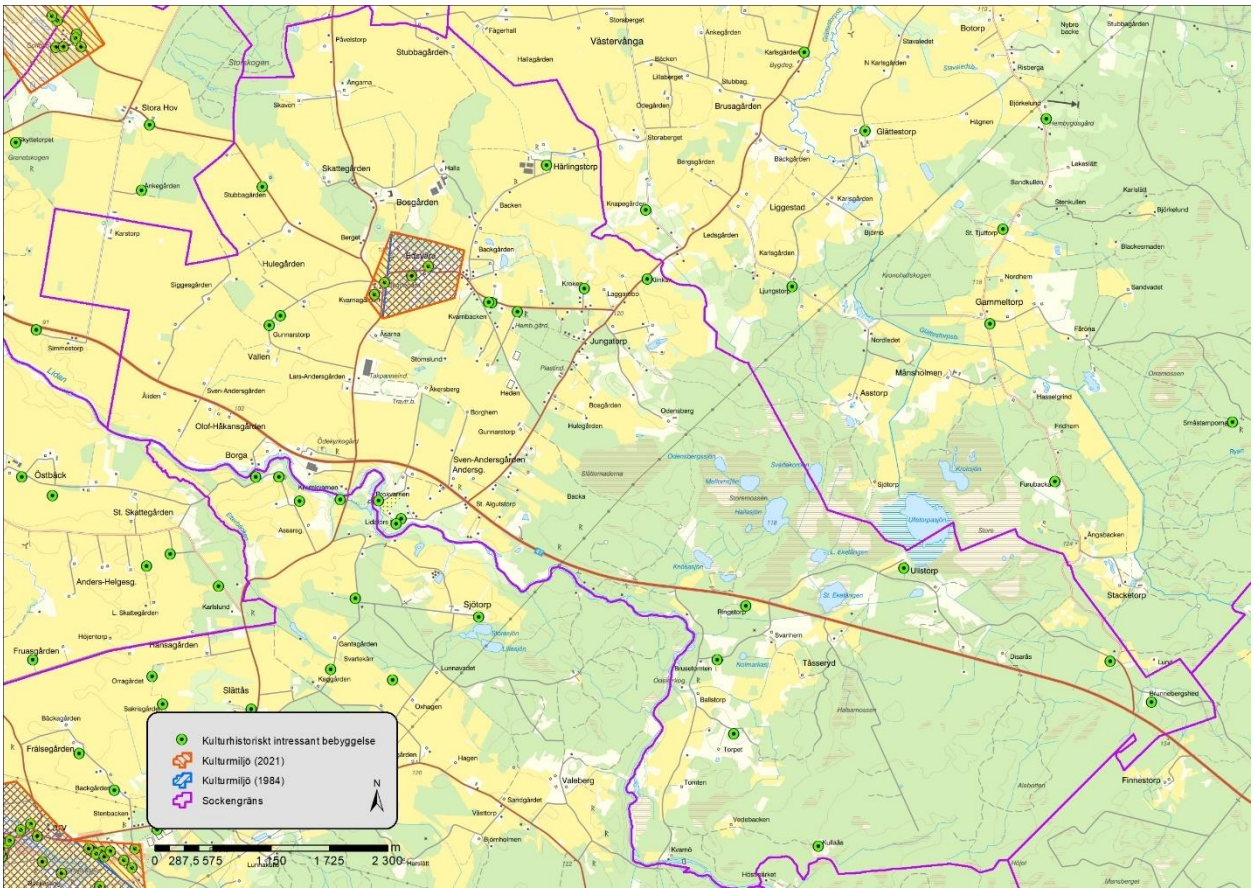

Kulturmiljöer i Edsvära socken

Edsvära kyrkby

Uttryck för miljön: Odlingslandskap, kyrka (1859), kyrkogård, skolmiljöer, jordbruksbebyggelse.

Motiv: Kyrkby i karaktäristiskt höjdläge i ett öppet odlingslandskap. I anslutning till den väl exponerade kyrkan ligger delvis välbevarad jordbruksbebyggelse från 1800-tal och tidigt 1900-tal samt välbevarade skolmiljöer. Se även i 1984 års byggnadsinventering. Miljön har givits en utökad utsträckning västerut 2021 så att en skola och en gård i byns västra del inkluderas.

Antal fastigheter med kulturvärden i socknen: 23

Fastighetsbeteckning: Borga 2:6
Anteckningar: F.d. pensionat, Lidaforsgården

Fastighetsbeteckning: Brokvarnen 1:1

Fastighetsbeteckning: Brusetomten 1:7

Fastighetsbeteckning: Disarås 1:4

Fastighetsbeteckning: Edsvära 1:1
Anteckningar: Hembygdsgård

Fastighetsbeteckning: Edsvära 1:14
Anteckningar: F.d. skola

Fastighetsbeteckning: Edsvära 1:15

Fastighetsbeteckning: Edsvära 15:2

Fastighetsbeteckning: Edsvära 2:15
Anteckningar: Bygdegård f.d. skola

Fastighetsbeteckning: Edsvära 2:18

Fastighetsbeteckning: Edsvära 27:1
Anteckningar: Edsvära kyrka

Fastighetsbeteckning: Edsvära 6:11

Fastighetsbeteckning: Edsvära 8:15

Fastighetsbeteckning: Edsvära 8:27

Fastighetsbeteckning: Edsvära-Kroken 1:3
Anteckningar: Kroken, f.d. kronotorp.
Hembygdsföreningen Edsvära

Fastighetsbeteckning: Fåröna 3:7

Fastighetsbeteckning: Gunnarstorp 1:4
Anteckningar: Lillstuga

Fastighetsbeteckning: Härlingstorp 1:1

Fastighetsbeteckning: Klinkan 2:1
Anteckningar: F.d. skola?

Fastighetsbeteckning: Kullaås 2:1

Fastighetsbeteckning: Lidafors 2:1

Fastighetsbeteckning: Ringstorp 1:3

Fastighetsbeteckning: Ullstorp 1:4

Larvs socken

Larv är med sin areal av nästan 90 km² en av Vara kommuns största socknar. Socknen tillhörde Laske härad och namnet finns dokumenterat sedan 1386. Namnet torde komma från ordet *larva* som betyder springa långsamt och kan kopplas till flödet i vattendraget i närheten av kyrkbyn.

Socknen gränsar i söder mot Älvsborgs län. Lidan bildar gräns i öster och nordost. Området domineras till stora delar av ett kuperat skogslandskap. En mindre del i nordväst är slättbygd med utskiftade gårdar. Sydöstra delen är utpräglad skogsbygd med glest belägna småjordbruk. Här, vid gränstrakterna till Älvsborgs län, ligger Edsmären eller Edsveden, den gamla kronoallmänningen som tidigare bestod av blandskog med ett stort inslag av ek. Dagens barrskogsbestånd är resultatet av skogsvårdande insatser under 1800-talet, då skogen var hårt skövlad av bland annat bete. Den goda tillgången till ek i området har i viss mån präglat byggnadsskicket. På några platser finns enstaka bevarade byggnader timrade av breda ekplank.

Referenser

Lundahl, I. *Ortnamnen i Skaraborgs län del 9 Laske härad: territoriella namn*. 1961.

Vara kommun: kulturhistorisk inventering. Skaraborgs länsmuseum. 1985

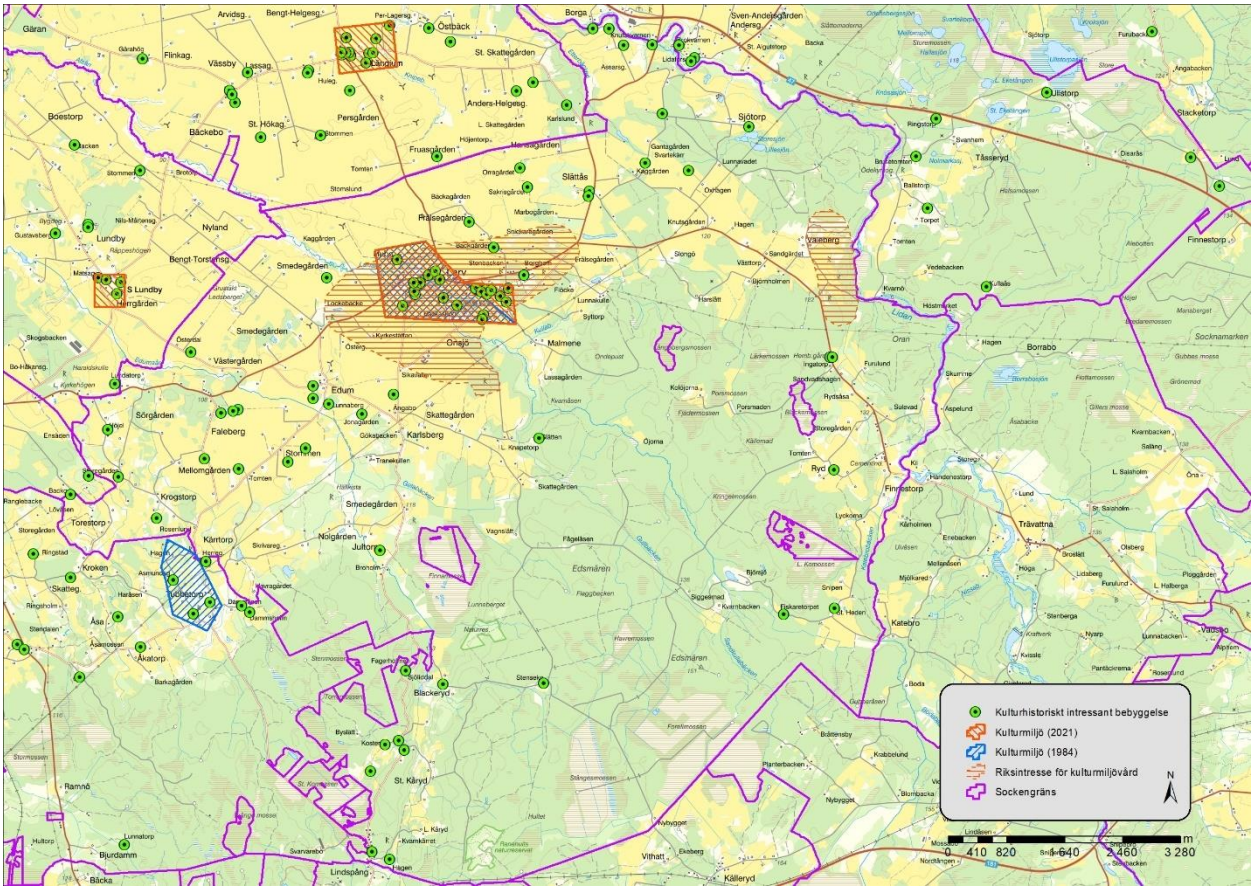

Kulturmiljöer i Larvs socken

Larvs kyrkby

Uttryck för miljön: Kyrka, kyrkogård, bymiljö med äldre gårdsbebyggelse, lanthandel, pensionärsbostäder, tingshus vid Onsjö, stenåldersboplatser på Larvs hed, flera storhögar, bland annat nära Larvs kyrka (Larva Bäsing och Väderhögen), flera gravfält med högar, runda stensättningar, domarringar med mera, runsten, fossil åkermark (ryggade åkrar) vid Karlsberg.

Motiv: Centralbygd som bland annat genom monumentala fornlämningar och senare administrativa funktioner avspeglar områdets långa kontinuitet som maktcentrum. Bebyggelsemiljön koncentrerar sig främst till området kring kyrkan med prästgård, bostadshus, lanthandel med mera. I kulturmiljön finns flera välbevarade fastigheter, bland annat pensionärsbostäder med en karaktäristisk utformning från 1900-talets mitt. Av stort värde är också tingshusmiljön vid Onsjö med intilliggande före detta gästgiveri. Området är utpekat som riksintresse för kulturmiljön. Se även i 1984 års byggnadsinventering.

Antal fastigheter med kulturvärden i socknen: 73

Fastighetsbeteckning: Blackeryd 1:7
Anteckningar: Transformatorstation

Fastighetsbeteckning: Borga 21:5
Anteckningar: Lantarbetarbostad?

Fastighetsbeteckning: Borga 22:3

Fastighetsbeteckning: Borga 22:5

Fastighetsbeteckning: Borga 24:8
Anteckningar: Kvarn

Fastighetsbeteckning: Edsmären 2:2
Anteckningar: Jaktmagasin av byggnadsminnesklass. Även gården har kulturvärden.

Fastighetsbeteckning: Edum 1:13

Fastighetsbeteckning: Edum 12:3

Fastighetsbeteckning: Edum 2:27
Anteckningar: Ladugården avstyckad

Fastighetsbeteckning: Edum 4:32

Fastighetsbeteckning: Edum 4:33

Fastighetsbeteckning: Edum 4:34
Anteckningar: Sammanslaget m annan fastighet.

Fastighetsbeteckning: Edum 7:9
Anteckningar: Lunnaberg

Fastighetsbeteckning: Faleberg 2:27
Anteckningar: Ladugård på angränsande fastighet 2:16

Fastighetsbeteckning: Faleberg 2:3

Fastighetsbeteckning: Faleberg 3:13
Anteckningar: Avstyckad. ladugård på annan fastighet

Fastighetsbeteckning: Faleberg 5:13

Fastighetsbeteckning: Faleberg 6:8

Fastighetsbeteckning: Fiskaretorpet 1:4

Fastighetsbeteckning: Hubo 1:1

Fastighetsbeteckning: Ingatorp 1:2
Anteckningar: Hembygdsgård

Fastighetsbeteckning: Ingatorp 1:3

Fastighetsbeteckning: Jultorp 1:19

Fastighetsbeteckning: Karlsberg 1:18

Fastighetsbeteckning: Kosten 1:3

Fastighetsbeteckning: Kosten 1:4
Anteckningar: Såg

Fastighetsbeteckning: Kosten 1:4

Fastighetsbeteckning: Krogstorp 1:15
Anteckningar: Värdet gäller framför allt ekonomibyggnaderna

Fastighetsbeteckning: Krogstorp 1:26
Anteckningar: F.d. Kåryds skola

Fastighetsbeteckning: Krogstorp 1:36

Fastighetsbeteckning: Krogstorp 1:46

Fastighetsbeteckning: Krogstorp 1:47

Fastighetsbeteckning: Larv 1:1
Anteckningar: Avstyckat från prästgården. Höga miljövärden.

Fastighetsbeteckning: Larv 1:11

Fastighetsbeteckning: Larv 1:16
Anteckningar: Prästgård från 1836.

Fastighetsbeteckning: Larv 1:1>6

Fastighetsbeteckning: Larv 1:7
Anteckningar: F.d. lanthandel och friliggande magasin, ca 1935. Nu vävstuga

Fastighetsbeteckning: Larv 1:9

Fastighetsbeteckning: Larv 2:10

Fastighetsbeteckning: Larv 2:11
Anteckningar: 1960-tal, tidigt

Föreställande n kyrka

Fastighetsbeteckning: Larv 2:14
Anteckningar: Bäckaskog. 1908

Fastighetsbeteckning: Larv 5:1
Anteckningar: Idrottsanläggning.

Fastighetsbeteckning: Larv 7:1

Fastighetsbeteckning: Lövbacka 1:2

Fastighetsbeteckning: Malmene 6:2
Anteckningar: Värdet gäller särskilt ryggåsstugan

Fastighetsbeteckning: Malmene 7:1

Fastighetsbeteckning: Onsjö 1:10
Anteckningar: Gäller torpet. Backstuga på karta från 1890-talet.

Fastighetsbeteckning: Onsjö 1:10
Anteckningar: F.d. gästgiveri. Miljövärde vid tingshuset.

Fastighetsbeteckning: Onsjö 1:29
Anteckningar: Laske härads **t**ingshus från 1752.
Arresten bevarad intill.

Fastighetsbeteckning: Onsjö 1:35
Anteckningar: Functura. Område om fyra byggda av Larvs kn 1970–71.

Fastighetsbeteckning: Onsjö 1:36
Anteckningar: Functura. Se ovan.

Fastighetsbeteckning: Onsjö 1:38
Anteckningar: Functura. Se ovan.

Fastighetsbeteckning: Onsjö 1:38
Anteckningar: Functura. Se ovan.

Fastighetsbeteckning: Onsjö 1:39

Fastighetsbeteckning: Onsjö 1:43, 1:44, 1:46, 1:47
Anteckningar: Område med 4 välbevarade mexivillor

Fastighetsbeteckning: Onsjö 1:59

Fastighetsbeteckning: Onsjö 1:65
Anteckningar: Pensionärsbostäder sannolikt

Fastighetsbeteckning: Onsjö 1:66

Fastighetsbeteckning: Onsjö 1:84
Anteckningar: Ev. lärarbostad?

Fastighetsbeteckning: Onsjö 2:15

Fastighetsbeteckning: Onsjö 2:22
Anteckningar: Ladugården har höga miljövärden, väl synlig i landskapet.

Fastighetsbeteckning: Östbäck 4:7

Fastighetsbeteckning: Ryd 3:5

Fastighetsbeteckning: Sjötorp 1:19
Anteckningar: Lantarbetarbostad till Sjötorp?

Fastighetsbeteckning: Slättås 1:17
Anteckningar: Sjötorp. Säteri med medeltida anor.

Fastighetsbeteckning: Slättås 1:18
Anteckningar: Värdet gäller endast skiftesverksladugården

Fastighetsbeteckning: Slättås 3:6
Anteckningar: Orragärdet. Värdet gäller ffa ladugården.

Fastighetsbeteckning: Slättås 3:8 och 2:14
Anteckningar: Tillhörande ladugård på fastigheten Slättås 2:14

Fastighetsbeteckning: Slättås 4:2
Anteckningar: Innehållsrik gård med bl.a. smedja

Fastighetsbeteckning: Slättås 4:4 Sakrisgården

Fastighetsbeteckning: Slätten 1:1

Fastighetsbeteckning: Stora Heden 1:9
Anteckningar: Manbyggnaden sägs härstamma från 1600-talet

Fastighetsbeteckning: Torestorp 1:13

Längjums socken

Längjums socken har en areal av knappt 24 km². Socknen tillhörde Laske härad och namnet finns dokumenterat 1304 i medeltida brev. Namnet är en sammanslagning av *lång* och *hem*- by/gård. Ytan består till största delen av slättlandskap med utskiftade gårdar, typiskt placerade som små öar, till vilka raka och rätvinkliga vägar leder. I nordöst utgör Lidan socknens gräns.

Referenser

Lundahl, I. *Ortnamnen i Skaraborgs län del 9 Laske härad: territoriella namn*. 1962.

Vara kommun: kulturhistorisk inventering. Skaraborgs länsmuseum. 1985.

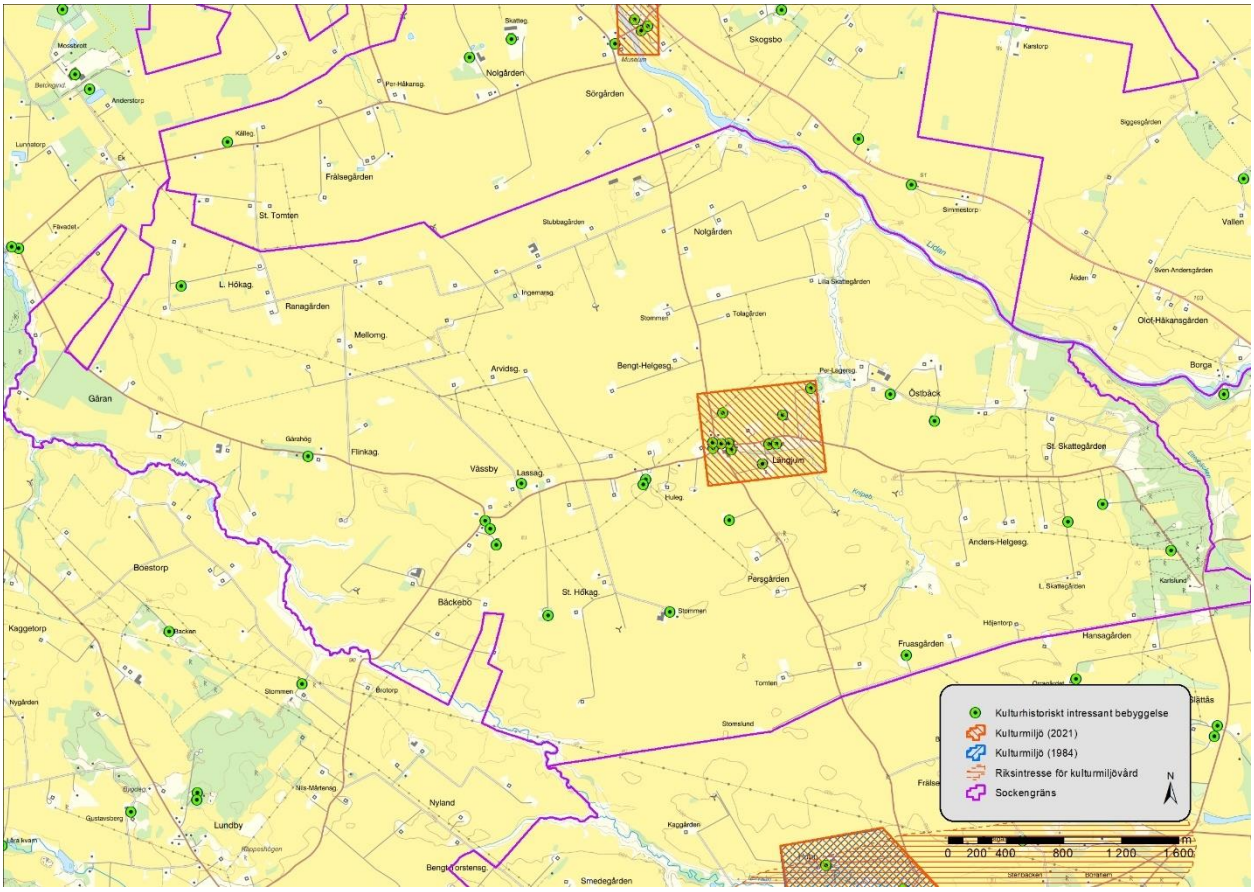

Kulturmiljöer i Längjums socken

Längjums kyrkby

Uttryck för miljön: Samlad bymiljö med kyrka, komministerboställe och gårdar i odlingslandskap.

Motiv: Sockencentrum med samlad karaktär kring vägskäl med karaktäristiska byggnader såsom kyrka, prästgård, handel och villabebyggelse.

Antal fastigheter med kulturvärden i socknen: 28

Fastighetsbeteckning: Knipan 1:3

Fastighetsbeteckning: Längjum 1:5

Fastighetsbeteckning: Längjum 10:10

Fastighetsbeteckning: Längjum 10:6
Anteckningar: Miljövärde ffa

Fastighetsbeteckning: Längjum 11:10
Anteckningar: Tolagården. Huset flyttat från Larv 1905 enl. ägare.

Fastighetsbeteckning: Längjum 12:4
Anteckningar: Gamla ålderdomshemmet

Fastighetsbeteckning: Längjum 12:7
Anteckningar: Väl synliga ekonomibyggnader i utkanten av kyrkbyn

Fastighetsbeteckning: Längjum 15:1

Fastighetsbeteckning: Längjum 16:1

Fastighetsbeteckning: Längjum 18:1
Anteckningar: Längjums kyrka

Fastighetsbeteckning: Längjum 4:3
Anteckningar: Fruasgården. Boningshus från 1958, övriga byggnader äldre.

Fastighetsbeteckning: Längjum 4:5

Fastighetsbeteckning: Längjum 7:13
Anteckningar: Längjumsgården f.d. skola. Ingår i miljö med annan skolbyggnad

Fastighetsbeteckning: Längjum 7:19
Anteckningar: F.d. skola. Se Längjum 7:13

Fastighetsbeteckning: Längjums-Bäckebo 1:5>2

Fastighetsbeteckning: Längjums-Bäckebo 3:1

Fastighetsbeteckning: Lyckebo 1:1
Anteckningar: Fd komminsterboställe

Fastighetsbeteckning: Tråvad 12:4

Fastighetsbeteckning: Vässby 1:2>3

Fastighetsbeteckning: Vässby 3:20

Fastighetsbeteckning: Vässby 5:16
Anteckningar: Omnämnt i 1984 års inventering

Fastighetsbeteckning: Vässby 5:20

Fastighetsbeteckning: Vässby 6:13
Anteckningar: Stommen. Byggd 1934 enl. ägare.
Omnämnd i 1984 års inventering.

Fastighetsbeteckning: Östbäck 2:15

Fastighetsbeteckning: Östbäck 2:18
Anteckningar: Ladugård med gjuthusväggar.

Fastighetsbeteckning: Östbäck 3:6

Fastighetsbeteckning: Östbäck 5:10

Fastighetsbeteckning: Östbäck 5:2

Norra Vånga socken

Norra Vånga är en relativt stor socken, belägen längst österut i Vara kommun. Socknen tillhörde Skånings härad och namnet finns dokumenterat 1257 i medeltida brev. Namnet innehåller det fornsvenska *vanger* som betyder inhägnade ägor, gärde, skifte. *Norra* lades till 1886 för att skilja socknen från Södra Vånga i Ås härad.

Den västra delen består av slättbygd med utskiftade gårdar. Östra delen utgörs av kuperad skogsbygd, mycket glesbebyggd. Här finns den välbevarade och ensligt belägna utgården Bastöna, ett fint exempel på äldre skogsbebyggelse.

Längst i öster dominerar ett vidsträckt mossområde; Rösjömossen med Rösjön i mitten. Vånga by var vid 1800-talets mitt tättbebyggd och innehöll post, bank, butiker, slakteri, mejeri, gästgiveri, skjutsstation och flera skolor. I södra delen av socknen ligger ruinen efter Stacketorp sockens kyrka som var övergiven redan 1540.

Referenser

Lundahl, I. *Ortnamnen i Skaraborgs län del 10 Skånings härad: territoriella namn*. 1960.

Vara kommun: kulturhistorisk inventering. Skaraborgs länsmuseum. 1985.

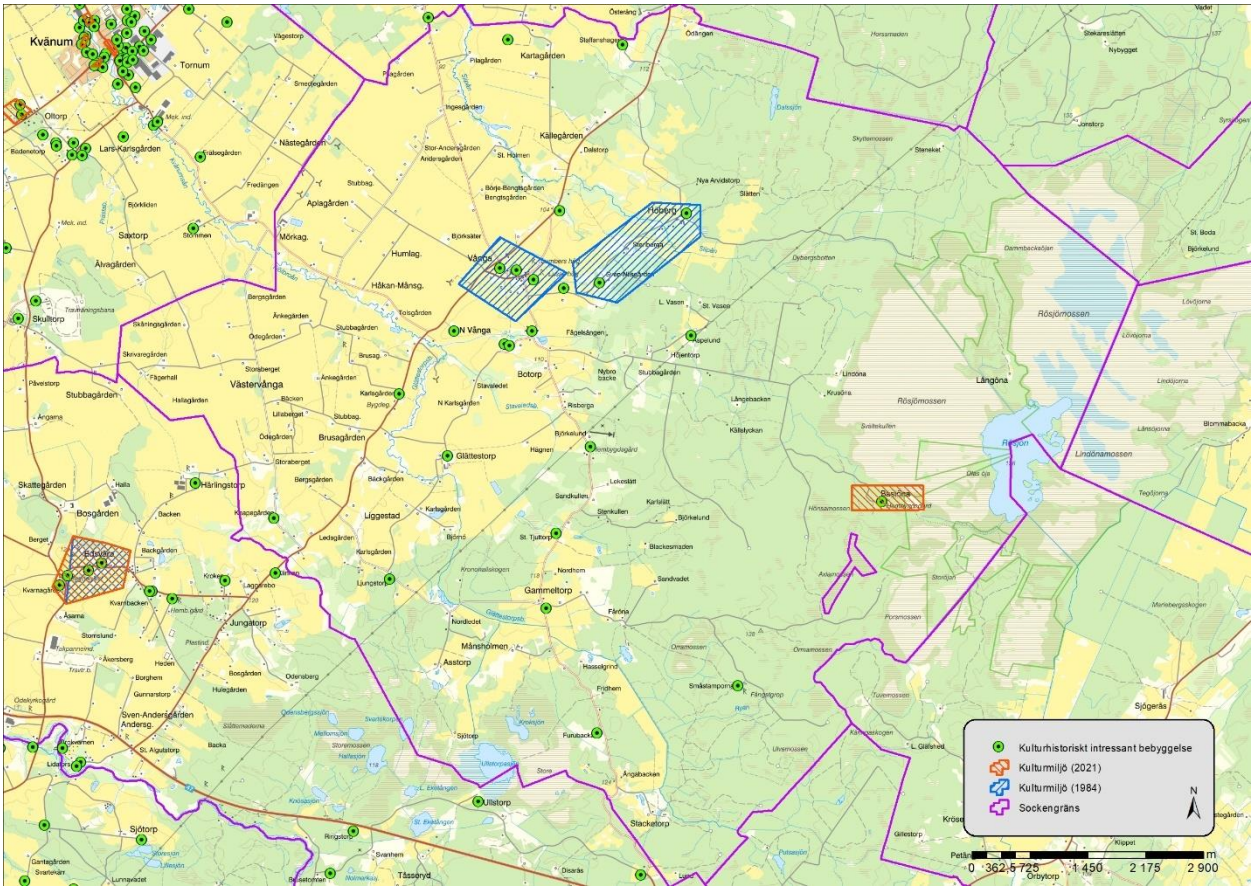

Kulturmiljöer i Norra Vånga socken

Norra Vånga by

Uttryck för miljön: Bymiljö och fornlämningar i odlingslandskap.

Motiv: Norra Vånga by med relativt tät bykärna, även om ett flertal gårdar flyttades ut i samband med laga skifte. Byn med sitt läge invid den gamla landsvägen mellan Göteborg och Stockholm var tidigare mycket tätt bebyggd med post, bank, affärer, gästgiveri och skjutsstation samt flera skolor. Se även i 1984 års byggnadsinventering. Flera fornlämningar såsom Lumbers och Lusse högar vittnar om tidig bosättning på platsen.

Höberg och Stenberga gårdar

Uttryck för miljön: Jordbruksbebyggelse, säteri, odlingslandskap.

Motiv: Bebyggelsemiljö med Stenberga säteri samt Höberg, båda frälsegods, tidvis med samma ägare. Bebyggelsen är delvis välbevarad och spänner över högreståndsbebyggelse till gårdsmiljöer från tidigt 1900-tal. Varierat odlingslandskap som bland annat innehåller de kraftiga stenmurar som major Gyllenhaal på Högberg lät anlägga under 1800-talets förra hälft. Se även i 1984 års byggnadsinventering.

Bastöna

Uttryck för miljön: Bebyggelsemiljö och odlingslandskap.

Motiv: Mycket välbevarad torpmiljö/utgård med ålderdomligt byggnadsbestånd invid Rösjö mosse. Namnet finns markerat på karta från 1655. Miljön omges av mossen, skog och omfattar ett värdefullt kulturlandskap med stenmurar, odlingsrösen och lämningar efter nedlagda gårdar. Gården ägs sedan 1950-talet av Excelsiorsföreningen Norra Vånga. Se även i 1984 års byggnadsinventering.

Antal fastigheter med kulturvärden i socknen: 24

Fastighetsbeteckning: Aspelund 1:1

Fastighetsbeteckning: Botorp 1:4
Anteckningar: Humlaledet hembygdsgård

Fastighetsbeteckning: Fåröna 3:2

Fastighetsbeteckning: Furubacka 2:2

Fastighetsbeteckning: Gammeltorp 2:10
Anteckningar: F.d. skola

Fastighetsbeteckning: Glättestorp 1:2

Fastighetsbeteckning: Höberg 2:3
Anteckningar: Höbergs gård. Stor gård med medeltida anor.

Fastighetsbeteckning: Liggestad 1:4

Fastighetsbeteckning: Staffanshagen 1:1

Fastighetsbeteckning: Stenberga 1:18

Fastighetsbeteckning: Stenberga 2:12
Anteckningar: Uppfört 1918

Fastighetsbeteckning: Stora Tjuttorp 1:1

Fastighetsbeteckning: Vånga 1:10

Fastighetsbeteckning: Vånga 1:5
Anteckningar: F.d. skola?

Fastighetsbeteckning: Vånga 10:22

Fastighetsbeteckning: Vånga 13:4

Fastighetsbeteckning: Vånga 14:2

Fastighetsbeteckning: Vånga 17:7

Fastighetsbeteckning: Vånga 18:9
Anteckningar: Bastöna gammelgård, hembygdsgård

Fastighetsbeteckning: Vånga 27:1
Anteckningar: Norra Vånga kyrka

Fastighetsbeteckning: Vånga 4:24

Fastighetsbeteckning: Västervånga 18:1

Fastighetsbeteckning: Västervånga 2:17
Anteckningar: F.d. småskola

Trådvads socken

Tråvads socken har en areal av ca 20 km² och består till stora delar av bördig jordbruksbygd med utskiftade gårdar. Socknen var under en tid delad mellan Laske och Skånings härader, men hör sedan 1887 i sin helhet till Laske härad. Namnet finns dokumenterat 1322 i medeltida brev. Första leden i namnet betyder besvärlig eller snarare *trång* och sista leden betyder *vad*. Den ursprungliga byn låg vid dagens Gammeltråvad där Lidan smalnar av mellan berghällar.

I väster dominerar egendomen Stora Hov där det förr också fanns järnvägshållplats längs Västgötabanan. Mitt i socknen har Tråvads stationssamhälle uppstått i närheten av platsen där järnvägen korsade Lidan. Något söder om stationssamhället och Lidan ligger det gamla sockencentrat med kyrka och skola. Här har tidigare varit färjeläge.

Referenser

Lundahl, I. *Ortnamnen i Skaraborgs län del 9 Laske härad: territoriella namn*. 1962.

Vara kommun: kulturhistorisk inventering. Skaraborgs länsmuseum. 1985.

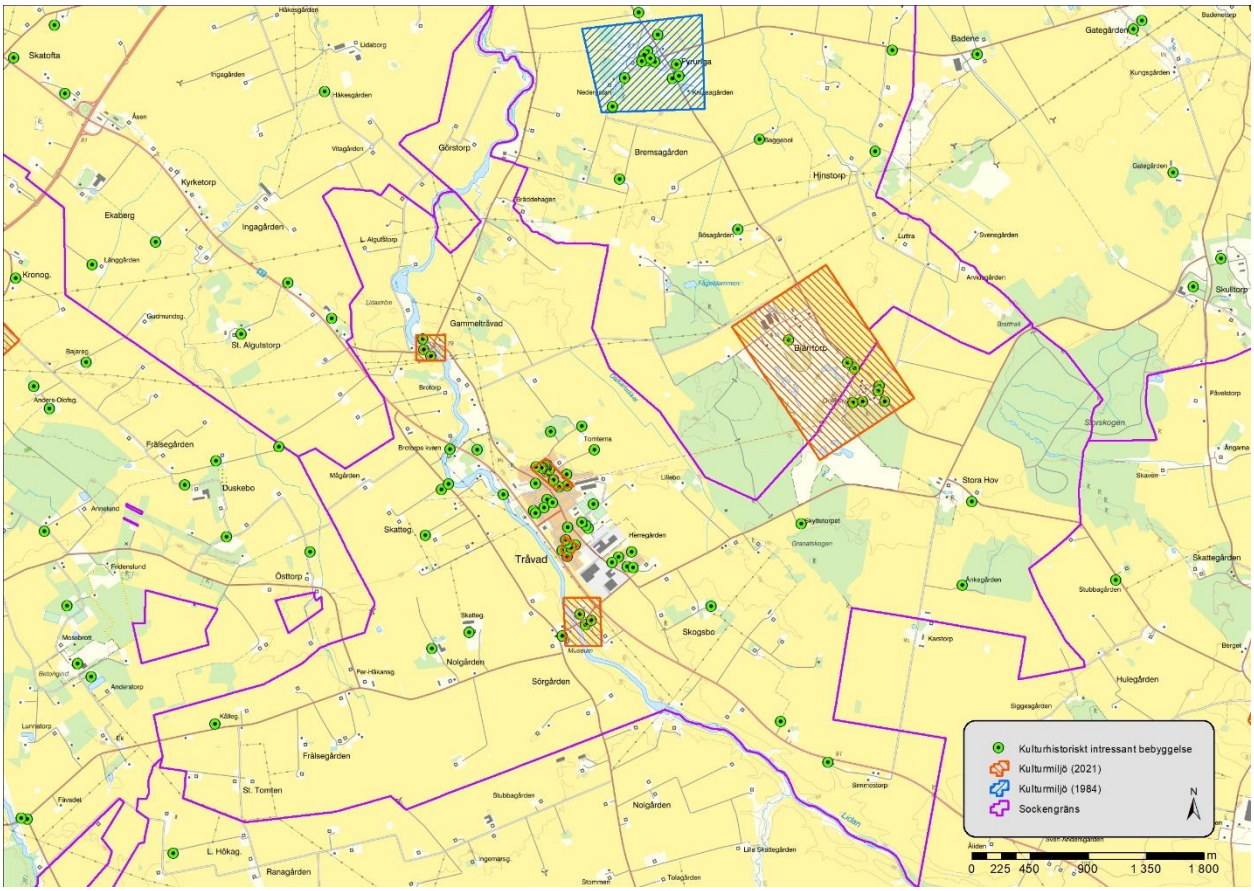

Kulturmiljöer i Tråvads socken

Tråvads station

Uttryck för miljön: Stationsmiljö med stationshus, lagerbyggnad, mejeri, kvarter med Functurahus.

Motiv: Välbevarad stationsmiljö utmed den numera nedlagda Västgötabanan med stationshus samt magasinsbyggnad. I närheten finns ett område med Functurahus, en säregen hustyp nästan helt i metall som producerades av Junga verkstäder AB i Jung åren 1968–1977.

Köpmansgatan, Ringvägen och Östra Södergatan

Uttryck för miljön: villabebyggelse.

Motiv: Utmed Köpmansgatan ligger egnahemsbebyggelse från 1920–40-tal som bildar en enhetlig miljö med bevarad karaktär även om de enskilda husen genomgått en del förändringar. Gemensamt är närmast kvadratisk plan, en- och en halv våning, sadeltak eller mansardtak. Husen vänder sina entréer mot gatan. Kring Ringvägen och Östra Södergatan ligger ett område med välbevarade 1950- och 60-talsvillor med karaktäristiskt uttryck för periodens arkitektur såsom tegelfasader och förskjutna huskroppar. Se även i 1984 års byggnadsinventering.

Tråvads kyrkby

Uttryck för miljön: Kyrka och två skolbyggnader.

Motiv: Traditionellt sockencentrum med kyrka och kyrkogård samt äldre skolbyggnader.

Tråvadsbro

Uttryck för miljön: Kvarnmiljö, stenvalvsbro, gård.

Motiv: Liten miljö invid Lidan med en välbevarad kvarn och stenvalvsbro. Cirka 80 meter uppströms delar sig Lidan runt en holme. Den nuvarande kvarnen vid Tråvadsbro uppfördes delvis under sent 1600-tal och kvarnverksamheten bedrevs fram till slutet på 1960-talet. Den senaste mjölnarbostaden ligger tvärsöver vägen. Ingår i *Byggnadsinventering i Västra Götalands län av vattenkraftverk 2014–16* (se Bebyggelseregistret). Platsen tros utgöra ursprunget till den förhistoriska eller medeltida byn som kom att ge namn till socknen.

Antal fastigheter med kulturvärden i socknen: 65

Fastighetsbeteckning: Bratthall 2:1
Anteckningar: Skogstorpet

Fastighetsbeteckning: Brotorps kvarn 2:1
Anteckningar: Kvarn fr 1902. Ingår i inventering av kraftstationer 2014–16. Se Bebyggelseregistret.

Fastighetsbeteckning: Gammeltråvad 1:19

Fastighetsbeteckning: Gammeltråvad 1:21

Fastighetsbeteckning: Gammeltråvad 1:6
Anteckningar: Tomterna

Fastighetsbeteckning: Hov 4:11
Anteckningar: Änkegården

Fastighetsbeteckning: Hov 4:2

Fastighetsbeteckning: Hov 4:4

Fastighetsbeteckning: Hov 4:7
Anteckningar: Värdet gäller endast ladugården.

Fastighetsbeteckning: Hov 5:1
Anteckningar: F.d. lanthandel

Fastighetsbeteckning: Hov 6:2
Anteckningar: F.d. banvaktarstuga

Fastighetsbeteckning: Hov 6:3
Anteckningar: F.d. station?

Fastighetsbeteckning: Lilla Algutstorp 1:27
Anteckningar: Tråvadsbro kvarn. Ingår i inventering av kraftstationer 2014–16. Se Bebyggelseregistret.

Fastighetsbeteckning: Tråvad 1:12
Anteckningar: Mejeri?

Fastighetsbeteckning: Tråvad 1:16
Anteckningar: F.d. järnvägsbro, nu gångbro.

Fastighetsbeteckning: Tråvad 1:38

Fastighetsbeteckning: Tråvad 1:43
Anteckningar: Mejeri

Fastighetsbeteckning: Tråvad 1:48

Fastighetsbeteckning: Tråvad 1:72
Anteckningar: Functura

Fastighetsbeteckning: Tråvad 1:76
Anteckningar: Functura

Fastighetsbeteckning: Tråvad 1:77
Anteckningar: Functura

Fastighetsbeteckning: Tråvad 1:78
Anteckningar: Functura

Fastighetsbeteckning: Tråvad 1:83
Anteckningar: Functura

Fastighetsbeteckning: Tråvad 1:84
Anteckningar: Functura

Fastighetsbeteckning: Tråvad 1:85
Anteckningar: Functura

Fastighetsbeteckning: Tråvad 1:86
Anteckningar: Functura

Fastighetsbeteckning: Tråvad 1:87
Anteckningar: F.d. järnvägsstation

Fastighetsbeteckning: Tråvad 1:92
Anteckningar: Spannmålsmagasin och jordkällare, intill järnvägsstation.

Fastighetsbeteckning: Tråvad 14:14
Anteckningar: Miljövärde i kyrkbyn

Fastighetsbeteckning: Tråvad 15:3
Anteckningar: Verkstad

Fastighetsbeteckning: Tråvad 15:47
Anteckningar: Smedja och bostadshus

Fastighetsbeteckning: Tråvad 15:49
Anteckningar: Stor gård, värdet gäller endast detta boningshus

Fastighetsbeteckning: Tråvad 16:50

Fastighetsbeteckning: Tråvad 18:1
Anteckningar: Skogsbo kvarn

Fastighetsbeteckning: Tråvad 2:107
Anteckningar: Idrottsanläggning

Fastighetsbeteckning: Tråvad 2:112

Fastighetsbeteckning: Tråvad 2:118

Fastighetsbeteckning: Tråvad 2:126

Fastighetsbeteckning: Tråvad 2:37

Fastighetsbeteckning: Tråvad 2:66
Anteckningar: Flyttad ryggåsstuga.
Hembygdsgård. Tråvads fornminnesstuga.

Fastighetsbeteckning: Tråvad 2:67

Fastighetsbeteckning: Tråvad 2:68

Fastighetsbeteckning: Tråvad 3:103
Anteckningar: Functura

Fastighetsbeteckning: Tråvad 3:113

Fastighetsbeteckning: Tråvad 3:119

Fastighetsbeteckning: Tråvad 3:123

Fastighetsbeteckning: Tråvad 3:131
Anteckningar: F.d. skola nu vandrarhem, miljövärde vid kyrkan

Fastighetsbeteckning: Tråvad 3:26
Anteckningar: f.d. skola. miljövärde i kyrkomiljö

Fastighetsbeteckning: Tråvad 3:47

Fastighetsbeteckning: Tråvad 3:61

Fastighetsbeteckning: Tråvad 3:63

Fastighetsbeteckning: Tråvad 3:64

Fastighetsbeteckning: Tråvad 3:65

Fastighetsbeteckning: Tråvad 3:67

Fastighetsbeteckning: Tråvad 3:84

Fastighetsbeteckning: Tråvad 3:87
Anteckningar: Tråvads kyrka

Fastighetsbeteckning: Tråvad 3:94

Fastighetsbeteckning: Tråvad 3:96

Fastighetsbeteckning: Tråvad 3:98

Fastighetsbeteckning: Tråvad 4:7

Fastighetsbeteckning: Tråvad 5:25

Fastighetsbeteckning: Tråvad 8:1

Fastighetsbeteckning: Tråvads-Brotorp 1:14
Anteckningar: Ingår i kvarnmiljö, Brotorps kvarn

Fastighetsbeteckning: Tråvad-Skogsbo 1:49
Anteckningar: Omnämns i 1984 års inventering

Fastighetsbeteckning: Tråvads-Skogsbo 1:48